3ème Arrondissements
d'ingénieur en chef

Office des ponts et des chaussées du
canton de Berne

PLAN D'AMENAGEMENT DES EAUX
Ruisseau "Les Faverges"

Cours d'eau:	Les Faverges	N° du cours d'eau:	7979B
Commune:	Villeret	N° du projet:	2281
Bassin hydrographique:	Commune de Villeret	N° du plan:	2281-201
Projet du:	156.04.2016	Format:	85x136 cm
Révisé le:	-		

Document: Situation 1:500

Avant-projet

Auteur(s) du projet:

ATB SA
Bureau d'ingénieurs civils - conseils
Rue Industrielle 10 - CP 156 - 2740 Moutier
Tel 032 494 55 45 - Fax 032 494 55 46
moutier@atb-sa.ch - www.atb-sa.ch

Modifié	Proj.	Dess.	Contrôle	Date
	DT	DT	DT	01.05.2018
A	DT	DT	DT	16.05.2018

Autorisation délivrée le:

VILLERET 1:2000

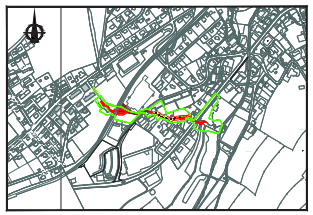

LÉGENDE :

EXISTANT

- Tracé existant du ruisseau des Faverges
- Conduites UPC
- Conduites Swisscom
- Conduites électriques
- Conduites d'eau potable (télécommande en vert)
- Canalisations des eaux pluviales
- Canalisations des eaux résiduaires
- Canalisations des eaux mélangées
- Canalisations des eaux pluviales à supprimer
- Canalisations des eaux mélangées à supprimer

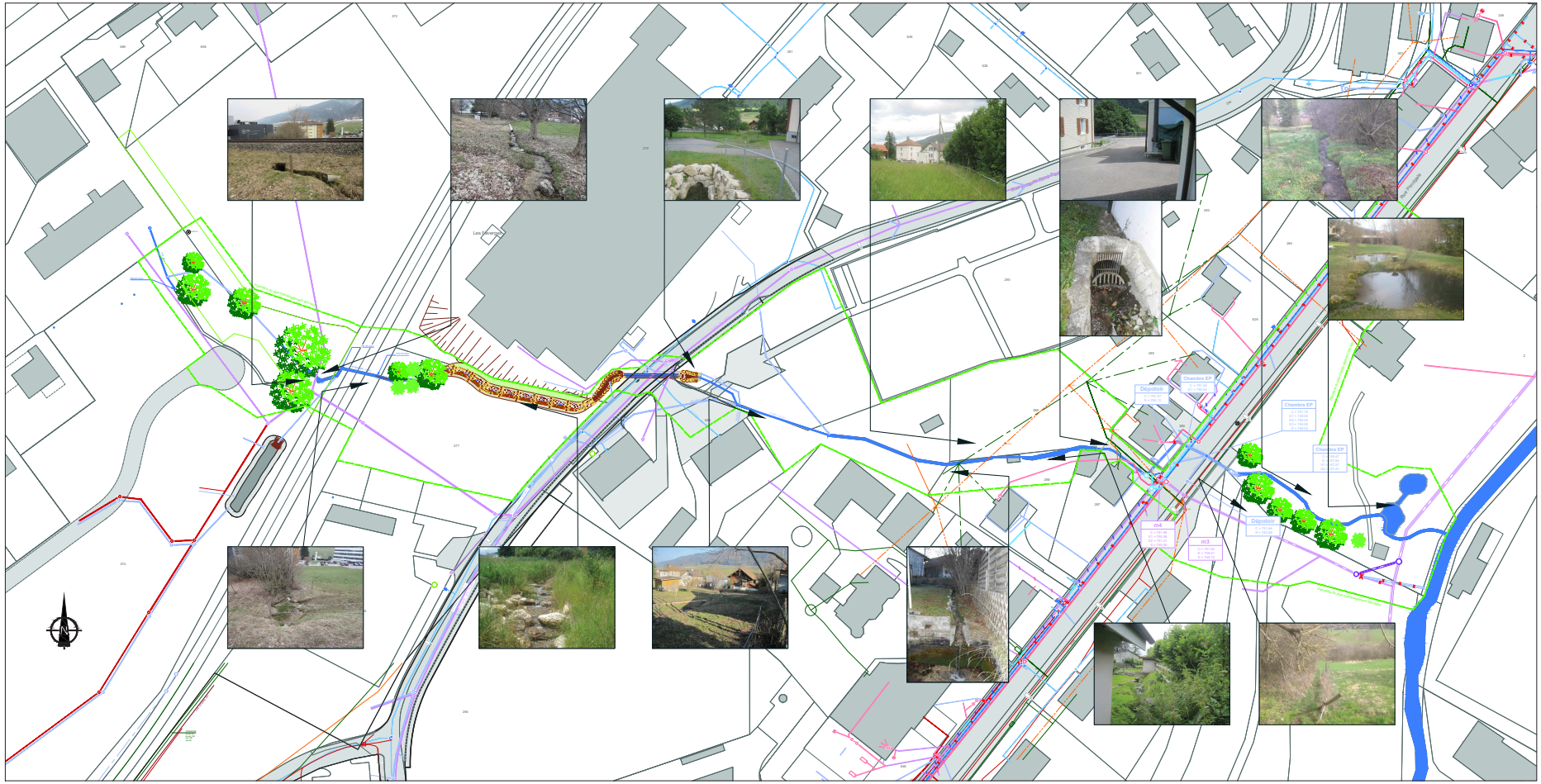

3ème Arrondissements
d'ingénieur en chef

Office des ports et des chaussées du canton de Berne

PLAN D'AMENAGEMENT DES EAUX
Ruisseau "Les Faverges"

Cours d'eau	Les Faverges	N° du cours d'eau	767/86
Commune	Villeret	N° du projet	3291
Canton / Arrondissement	Commune de Villeret	N° du plan	3291.203
Projet du	15.06.2016	Format	85x137 cm
Révisé le	-		

Document: Profil en long 1:100

Avant-projet

Auteur(s) du projet

ATB SA
Rue Industrielle 31 - CP 66 - 2740 Moutier
Tél 032 494 70 00 - Fax 032 494 70 99
moutier@atb.swiss - www.atb.swiss

Modifié	Proj.	Dess.	Contrôle	Date
	DT	DT	DT	25.09.2017
A	DT	DT	DT	16.05.2018

Autorisation délivrée le:

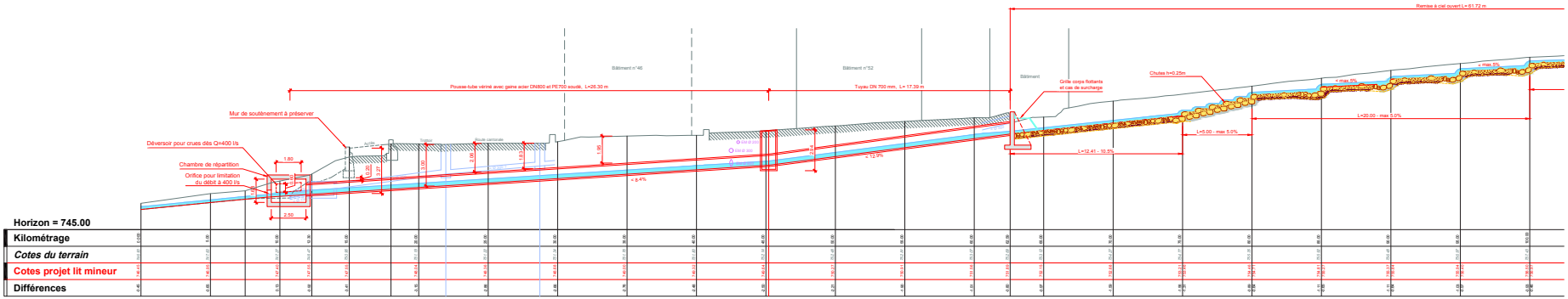

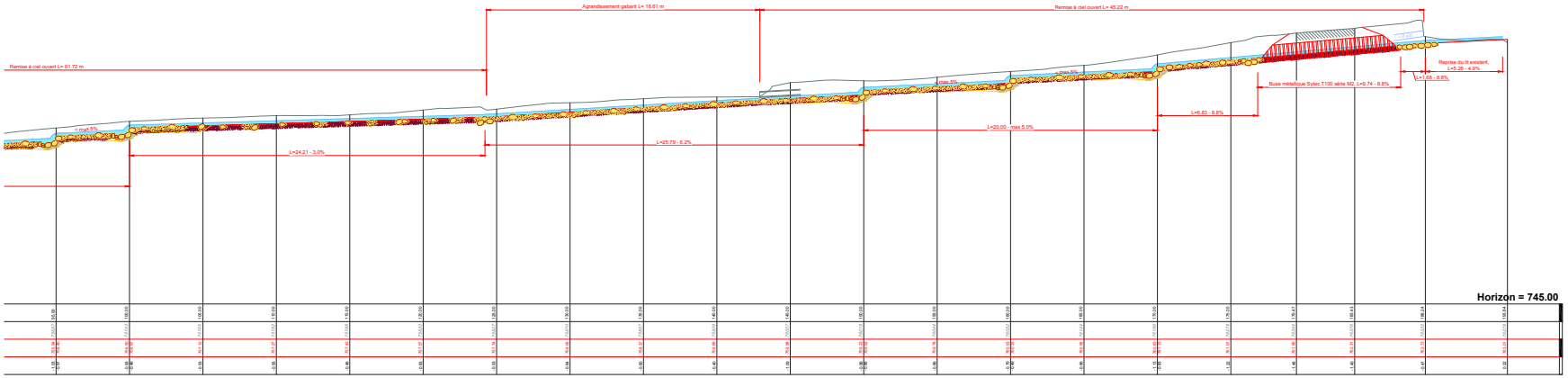

LÉGENDE :

PROJET

- Limite périmètre d'étude PAE
- Canalisations des eaux pluviales
- Canalisations des eaux résiduaires
- Canalisations des eaux mélangées
- Tracé enterré (tuyau, poussé-tube)
- Tracé enterré (buse)
- Enrochements en blocs calcaires

3ème Arrondissements d'ingénieur en chef

Office des ponts et des chaussées du canton de Berne

PLAN D'AMENAGEMENT DES EAUX
Ruisseau "Les Faverges"

Cours d'eau	Les Faverges	N° du cours d'eau	74736
Commune	Villeret	N° de projet	3291
Géoguide d'exécution	Commune de Villeret	N° du plan	3291-204
Projet du	10.04.2016	Format	29.7x126 cm
Révisé le	-		

Document: Profils normaux 1:50

Avant-projet

Auteur(s) du projet

AT/BE SA
Ingénieurs conseils SIA/USIC

Rue Industrielle 13, CP 58, 2740 Moutier
Tél 032 493 55 66 - Fax 032 493 55 65
moutier@atbe.ch - www.atbe.ch

Modifié	Proj.	Dess.	Contrôle	Date
	DT	DT	DT	25.09.2017
A	DT	DT	DT	16.05.2018

Autorisation délivrée le:

Seuil transversal (haut chute)
PROFIL M 160.00

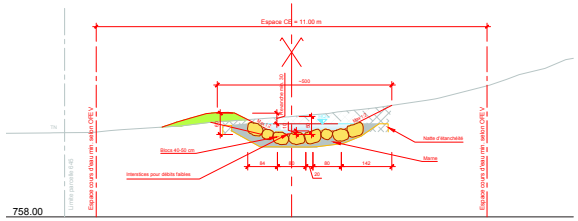

PROFIL M 90.00

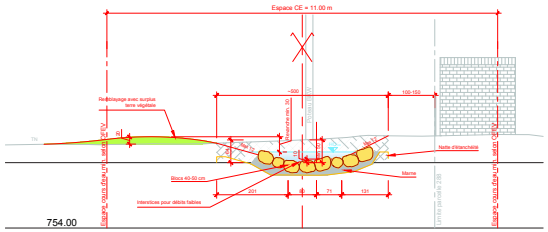

Amont voies CFF
Coupe schématique

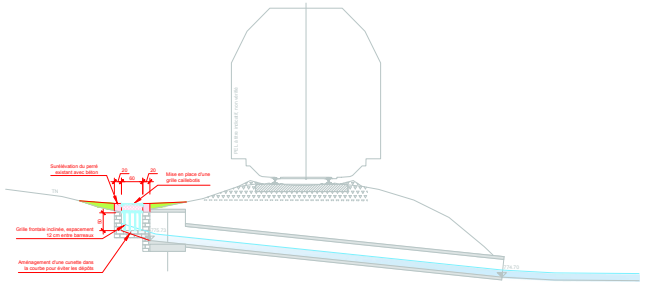

PROFIL M 155.00

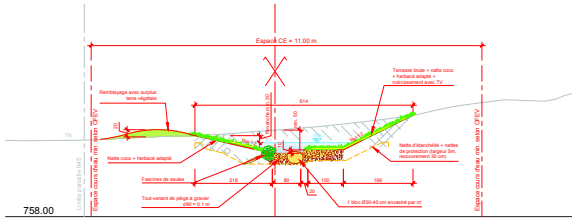

Coupe longitudinale
Détail des chutes

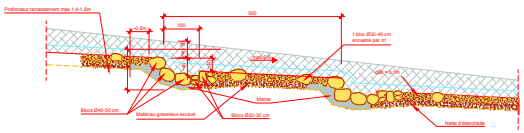

3ème Arrondissements
d'ingénieur en chef

Office des ponts et des chaussées du
canton de Berne

PLAN D'AMENAGEMENT DES EAUX
Ruisseau "Les Faverges"

Cours d'eau	Les Faverges	N° du cours d'eau	74/766
Commune	Villeret	N° du projet	2201
Adresse - et localisation	Commune de Villeret	N° de plan	3301-206
Projet du	19.04.2016	Format	90x130 cm
Révisé le			

Document: Situation 1:500

PROJET DE L'OUVRAGE

Auteur(s) du projet:

ATB SA
Ingénieurs conseils - Géomètres - Géologues
Rue Industrielle 10, CP 62, 2740 Moutier
Tél 032 493 70 00 - Fax 032 493 70 01
moutier@atb-sa.ch - www.atb-sa.ch

Modifié	Proj.	Dess.	Contrôle	Date
	DT	DT	DT	25.09.2017
A	DT	DT	DT	16.05.2018

Automatisation délicate le

VILLERET 1:2000

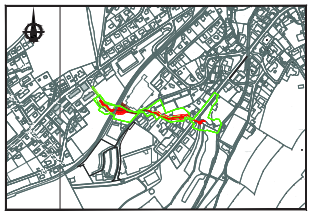

LÉGENDE :

EXISTANT

- Tracé existant du ruisseau des Faverges
- Conduites UPC
- Conduites Swisscom
- Conduites électriques
- Conduites d'eau potable (télécommande en vert)
- Canalisations des eaux pluviales
- Canalisations des eaux résiduaires
- Canalisations des eaux mélangées
- Canalisations des eaux pluviales à supprimer
- Canalisations des eaux mélangées à supprimer

PROJET
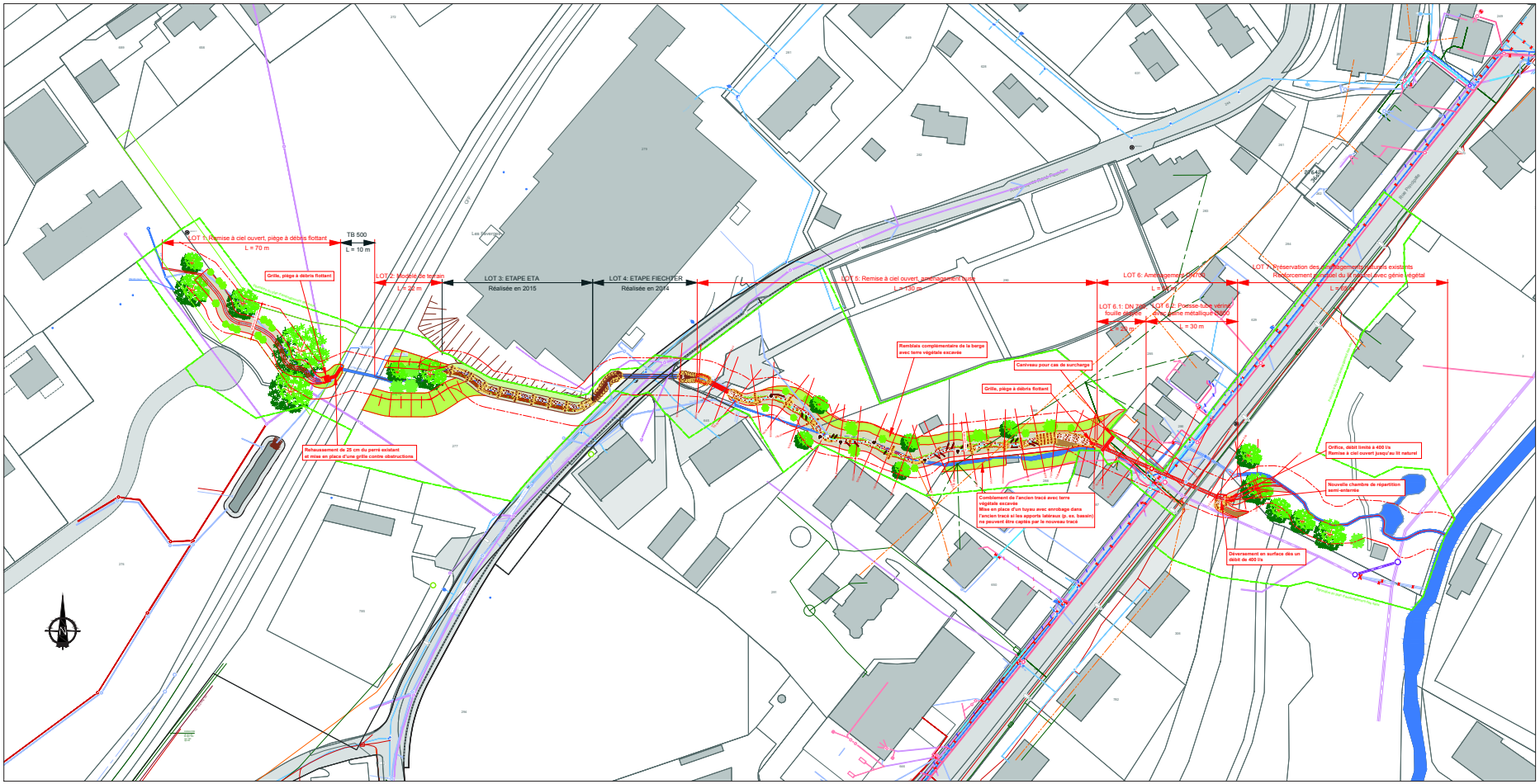
- Limite périmètre d'étude PAE
- Canalisations des eaux pluviales
- Canalisations des eaux résiduaires
- Canalisations des eaux mélangées
- Ruisseau à ciel ouvert
- Déblais
- Remblais
- Tracé enterré (tuyau, pousse-tube)
- Tracé enterré (buse)
- Enrochements en blocs calcaires