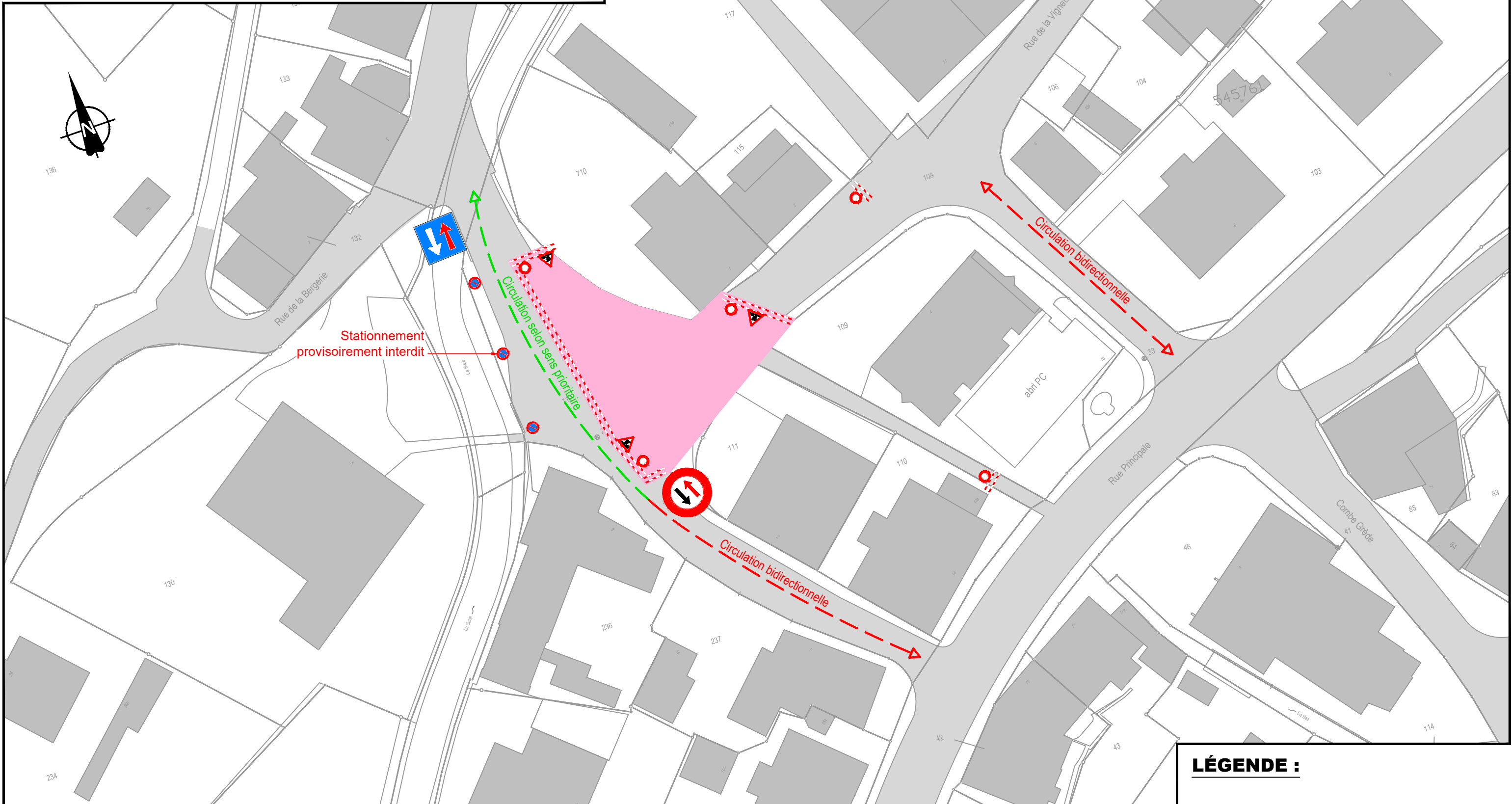


Plan d'aménagement des eaux Ruisseau "Le Bez"

Municipalité de Villeret

Plan de circulation
Phase 1
Situation 1:500






Stationnement provisoirement interdit

Circulation selon sens prioritaire

Circulation bidirectionnelle

Circulation bidirectionnelle

LÉGENDE :

-  Périmètre chantier et zone de stockage
-  Circulation bidirectionnelle
-  Circulation selon sens prioritaire

ATB SA
Ingénieurs-conseils SIA USIC
Rue Industrielle 15 - CP 58 - 2740 Moutier
Tél 032 494 55 88 - Fax 032 494 55 80
moutier@atb-sa.ch - www.atb-sa.ch

N° dossier 3614		N° plan 130.1	
Format	A3		
Date	Projet	Dessin	Contrôle
30.03.2022	JB	es	TB